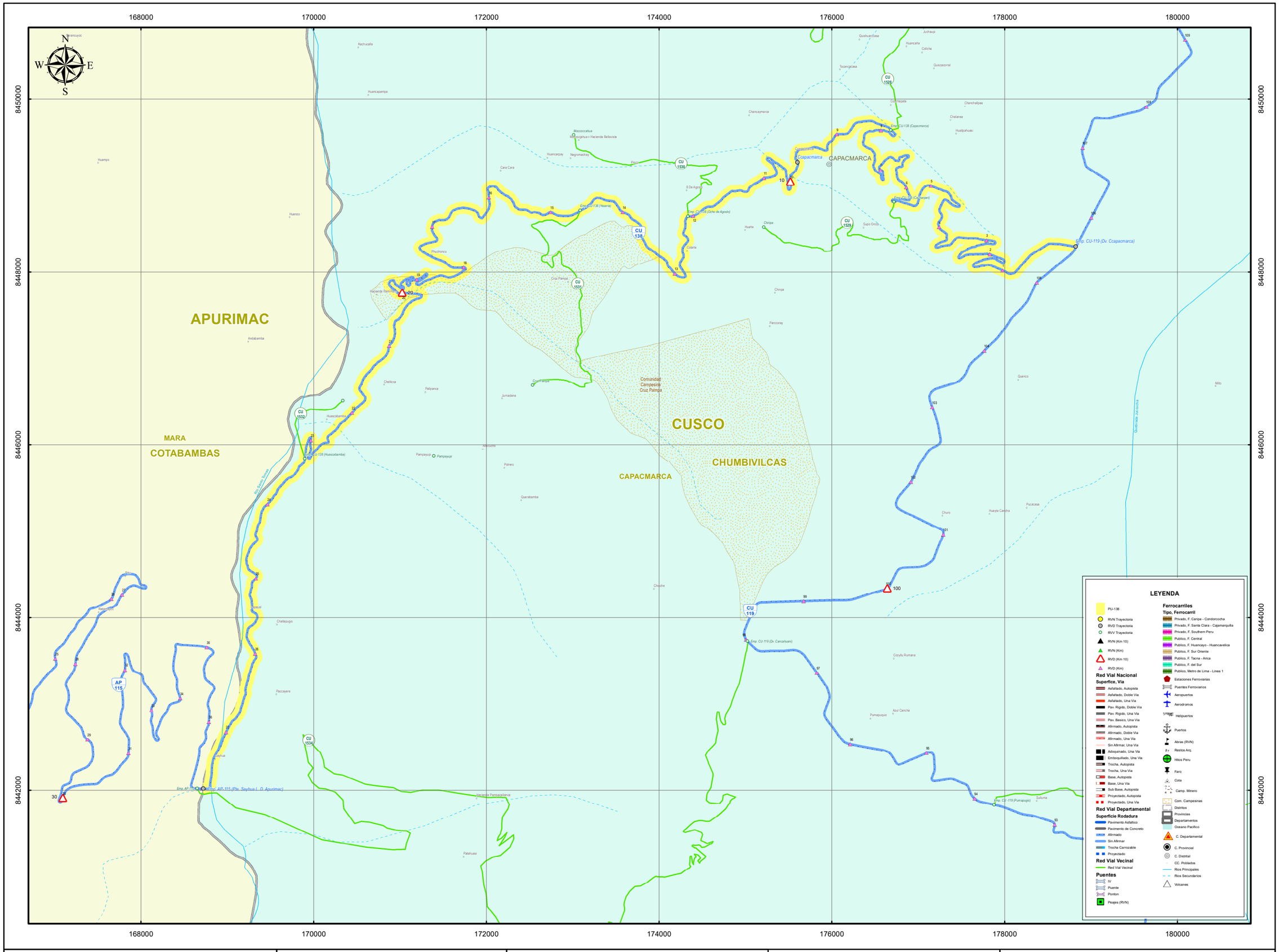

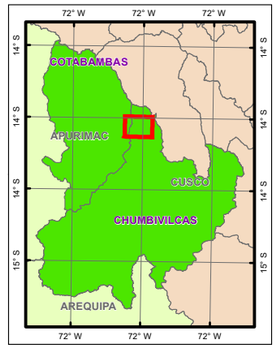

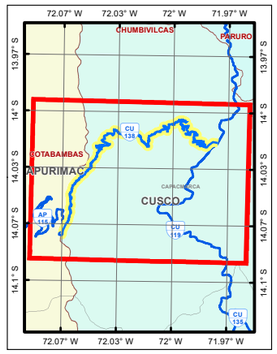

CU 138

LONGITUD ESTIMADA: 27.760 km

Superfice de Rodadura

Tipo	Km	%
Asfaltado	0.000	0.00
Afirmado	27.760	100.00
Sin Afirmar	0.000	0.00
Trocha	0.000	0.00
Pav. Basico	0.000	0.00
Pav. Rigido	0.000	0.00
	27.760	100.00
Proyectado	0.000	0.000

Longitud por Provincia

Prov.	Tipo Sup.	Km	%
Chumbivilcas	Existente	27.756	99.98
	Proyecto	0.000	0.00
Cotabambas	Existente	0.005	0.02
	Proyecto	0.000	0.00

MINISTERIO DE TRANSPORTES Y COMUNICACIONES
Dirección General de Caminos y Ferrocarriles
Dirección de Caminos
E.T. Mapas Viales

LIMA - PERU
2017

1:40,000

0 0.1 0.2 0.4 0.6 0.8 Km

PERÚ Ministerio de Transportes y Comunicaciones | Viceministerio de Transportes

HOJA VIAL

INVENTARIO VIAL | ESC. 1:40,000 A3 | WGS 1984 UTM Zone 19S

SISTEMA NACIONAL DE CARRETERAS | SINAC | CLASIFICADOR DE RUTAS (D.S. N° 011-2016-MTC)

Emp. CU - 119 - (Dv. Ccapamarca) - Ccapamarca - AP - 115 (Pte. Sayhua LD Apurimac)

DGCF Dirección General de Caminos y Ferrocarriles

Dirección General de Caminos y Ferrocarriles
Dirección de Caminos
A.A.A.

Fuente: DGCF, PVN, PVD, GTT, OGPP IGN, INEI, SERNANP, MINEDU | JULIO DE 2017 | Ok